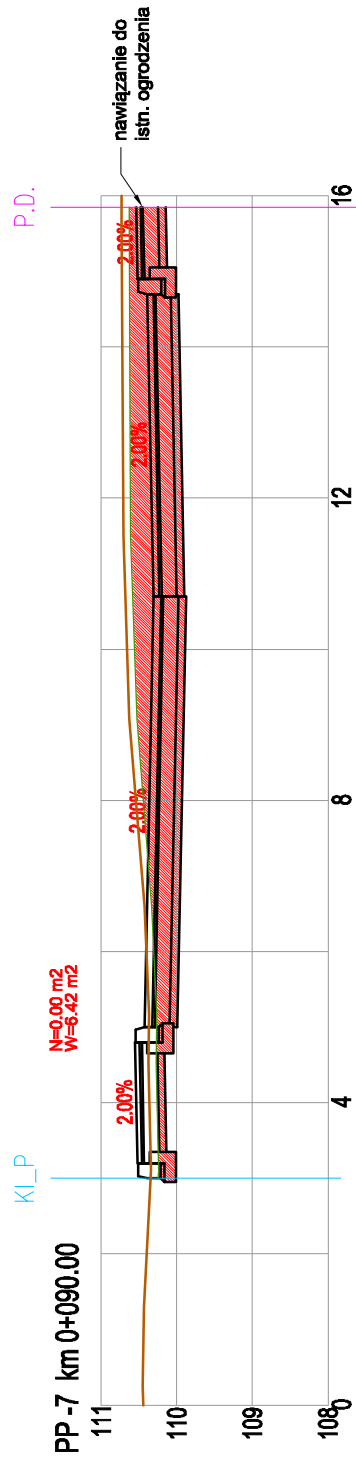


15.93	110.79	110.58	14.98	110.78	110.38	13.76	110.78	110.41	10.70	110.76	110.35	9.36	110.71	110.38	4.42	110.42	110.59	4.88	110.43	110.38	3.98	110.48	110.38
-------	--------	--------	-------	--------	--------	-------	--------	--------	-------	--------	--------	------	--------	--------	------	--------	--------	------	--------	--------	------	--------	--------

RZĘDNE PROJEKTOWANE

RZĘDNE TERENU

ODLEGŁOŚCI

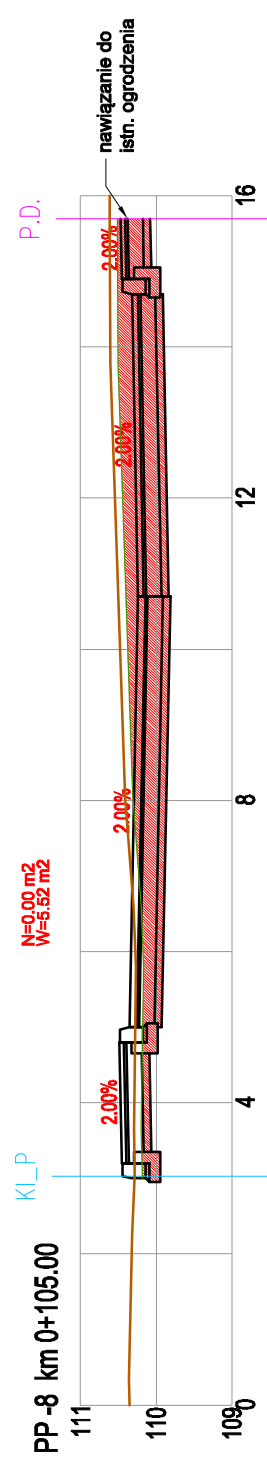


15.85	110.73	110.54	14.90	110.73	110.39	10.70	110.68	110.31	5.88	110.37	110.35	3.98	110.35	110.32	4.88	110.37	110.35	14.90	110.73	110.39	15.85	110.73	110.54
-------	--------	--------	-------	--------	--------	-------	--------	--------	------	--------	--------	------	--------	--------	------	--------	--------	-------	--------	--------	-------	--------	--------

RZĘDNE PROJEKTOWANE

RZĘDNE TERENU

ODLEGŁOŚCI



15.69	110.62	110.47	14.90	110.61	110.33	12.70	110.57	110.28	10.70	110.50	110.24	7.85	110.40	110.30	4.00	110.29	110.47	4.88	110.28	110.38	3.98	110.28	110.38
-------	--------	--------	-------	--------	--------	-------	--------	--------	-------	--------	--------	------	--------	--------	------	--------	--------	------	--------	--------	------	--------	--------

RZĘDNE PROJEKTOWANE

RZĘDNE TERENU

ODLEGŁOŚCI

Investor:



Powiat Wokniński
ul. Prądzińskiego 3
05-200 Wokniń

Wykonawca:




Biurow Opracowywania Programów
i Projektów Inżynierii Komunikacyjnej Marcin Dobek
tel./fax (+48-82) 560-58-27
ul. Matejki 7 22-100 Chajm

<http://www.lispus.pl>
e-mail: biuro@lispus.pl

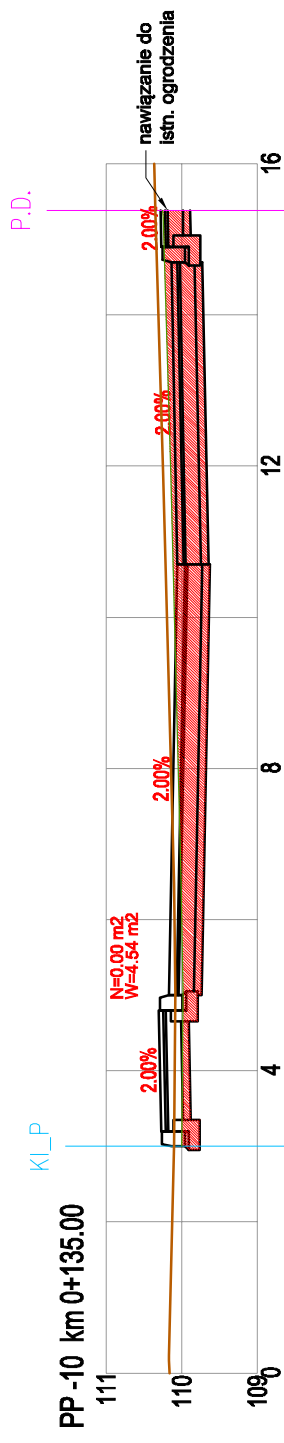
Nr rysunku: 1.2

Skala: 1:100



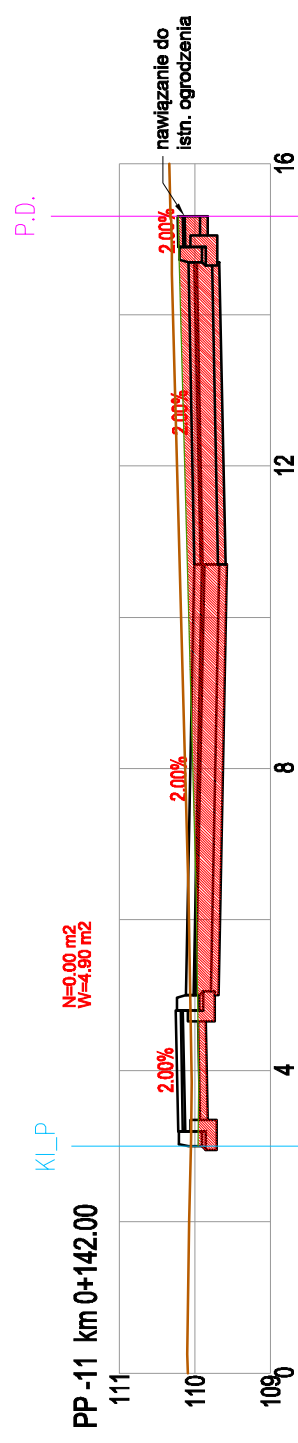
RZĘDNE PROJEKTOWANE
RZĘDNE TERENU
ODLEGŁOŚCI

15.54	110.46	110.38
14.90	110.44	110.34
10.70	110.32	110.16
4.88	110.18	110.29
3.98	110.20	110.34



RZĘDNE PROJEKTOWANE
RZĘDNE TERENU
ODLEGŁOŚCI

15.38	110.35	110.28
14.98	110.33	110.24
10.70	110.21	110.06
12.30	110.26	110.09
7.29	110.12	110.12
4.88	110.08	110.39
3.84	110.09	110.28
3.98	110.18	110.24



RZĘDNE PROJEKTOWANE
RZĘDNE TERENU
ODLEGŁOŚCI

15.31	110.32	110.23
14.98	110.31	110.29
10.70	110.20	110.01
4.88	110.09	110.25
3.98	110.08	110.25

Investor:



Powiat Wolskiński
ul. Prądzyńskiego 3
05-200 Wobomin

Wykonawca:

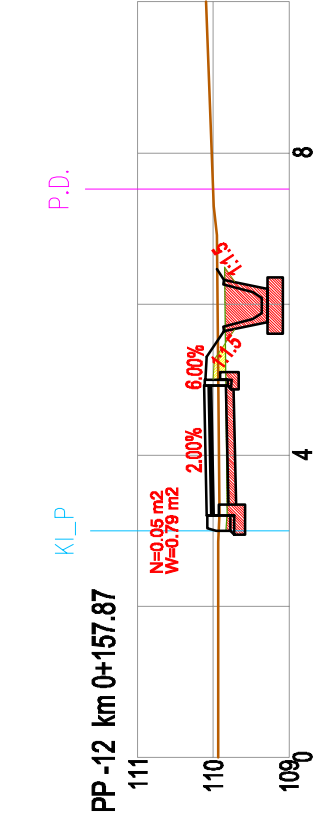


Biuro Opracowywania Programów
i Projektów Inżynierii Komunikacyjnej Marcin Dobek
tel./fax (+48-82) 560-58-27
ul. Matejki 7 22-100 Chajm

<http://www.lispus.pl>
e-mail: biuro@lispus.pl

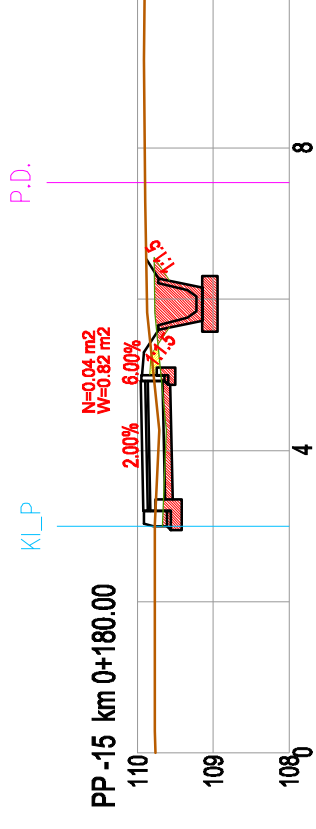
Nr rysunku: **1.3**

Skala: **1:100**



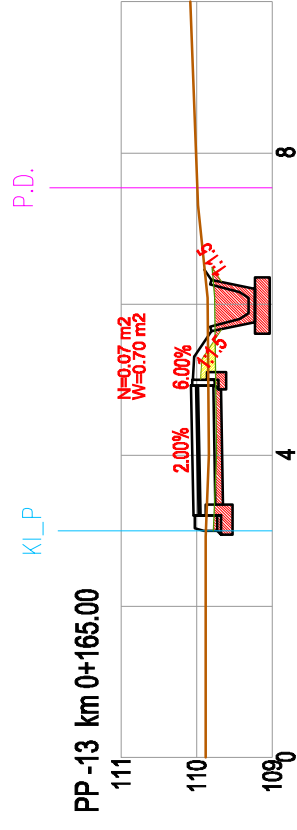
RZĘDNE PROJEKTOWANE	
RZĘDNE TERENU	ODLEGŁOŚCI
3.90	109.92
4.92	109.94
5.30	110.08
5.66	109.94
6.34	109.95

3.90	109.92	109.84
4.92	109.94	110.12
5.30	109.94	110.08
5.66	109.94	109.84
6.34	109.95	109.84



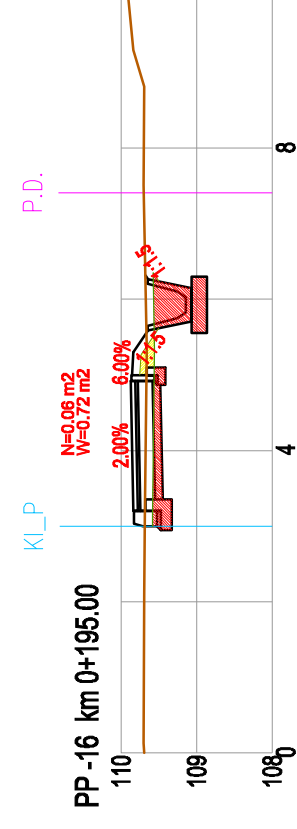
RZĘDNE PROJEKTOWANE	
RZĘDNE TERENU	ODLEGŁOŚCI
3.90	109.76
4.92	109.78
5.30	109.82
5.60	109.85
6.28	109.88

3.90	109.76	109.78
4.92	109.78	109.96
5.30	109.82	109.72
5.60	109.85	109.72
6.28	109.88	109.72



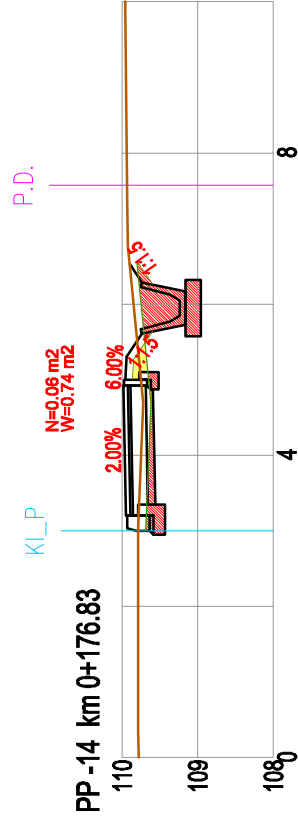
RZĘDNE PROJEKTOWANE	
RZĘDNE TERENU	ODLEGŁOŚCI
3.90	109.87
4.92	109.85
5.30	109.85
5.64	109.85
6.32	109.88

3.90	109.87	109.89
4.92	109.85	110.07
5.30	109.85	110.03
5.64	109.85	109.80
6.32	109.88	109.80



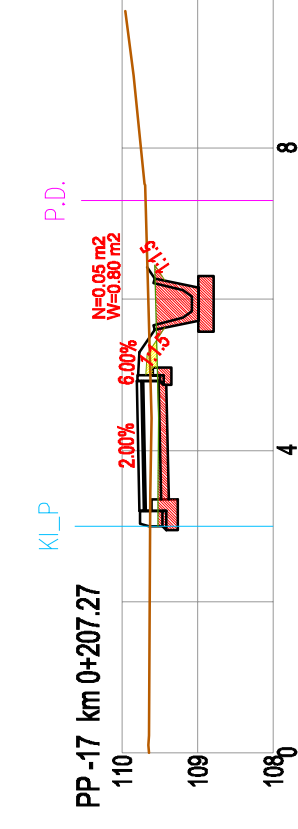
RZĘDNE PROJEKTOWANE	
RZĘDNE TERENU	ODLEGŁOŚCI
3.90	109.88
4.92	109.66
5.30	109.66
5.59	109.66
6.27	109.67

3.90	109.88	109.89
4.92	109.66	109.87
5.30	109.66	109.83
5.59	109.66	109.84
6.27	109.67	109.84



RZĘDNE PROJEKTOWANE	
RZĘDNE TERENU	ODLEGŁOŚCI
3.90	109.79
4.92	109.75
5.30	109.81
5.61	109.81
6.29	109.88

3.90	109.79	109.99
4.92	109.75	109.98
5.30	109.78	109.95
5.61	109.81	109.74
6.29	109.88	109.74
6.53	109.90	109.90
6.86	109.93	109.92



RZĘDNE PROJEKTOWANE	
RZĘDNE TERENU	ODLEGŁOŚCI
3.90	109.63
4.92	109.63
5.30	109.64
5.60	109.65
6.28	109.67

3.90	109.63	109.78
4.92	109.63	109.81
5.30	109.64	109.77
5.60	109.65	109.57
6.28	109.67	109.57

Investor:



Powiat Wolskiński
ul. Prądzyńskiego 3
05-200 Wobomin

Wykonawca:



Biurow Opracowywania Programów
i Projektów Inżynierii Komunikacyjnej Marcin Dobek
tel./fax (+48-82) 560-58-27
ul. Matejki 7 22-100 Chajm

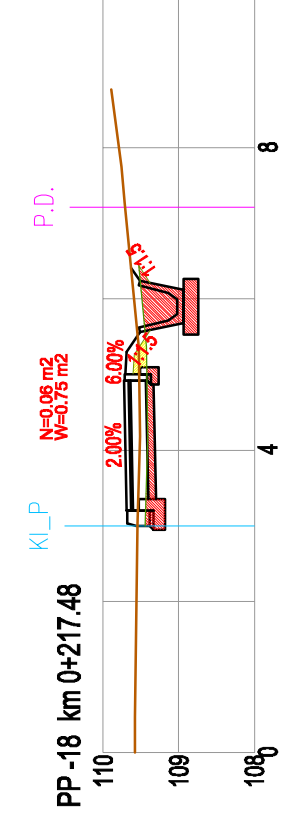
<http://www.lispus.pl>
e-mail: biuro@lispus.pl

Nr rysunku:

1.4

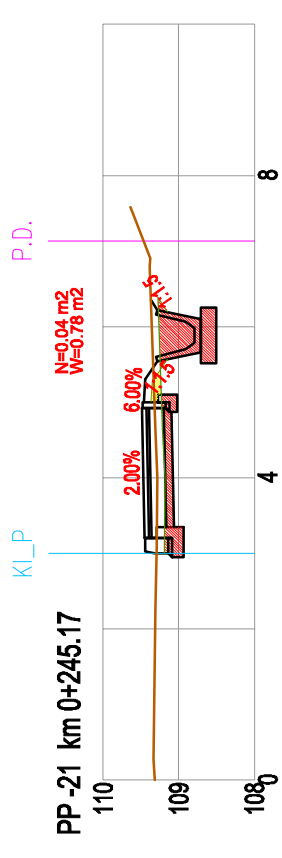
Skala:

1:100



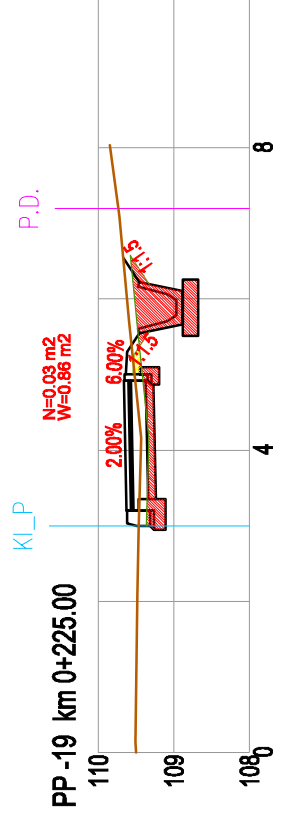
RZĘDNE PROJEKTOWANE
RZĘDNE TERENU
ODLEGŁOŚCI

3.90	109.54	109.54	109.52	109.73	109.51	109.51	109.65
4.92	109.52	109.53	109.53	109.69	109.51	109.51	109.65
5.30	109.53	109.53	109.53	109.69	109.51	109.51	109.65
5.58	109.53	109.53	109.53	109.69	109.51	109.51	109.65
6.24	109.61	109.61	109.61	109.51	109.51	109.51	109.65
6.60	109.65	109.65	109.65	109.51	109.51	109.51	109.65



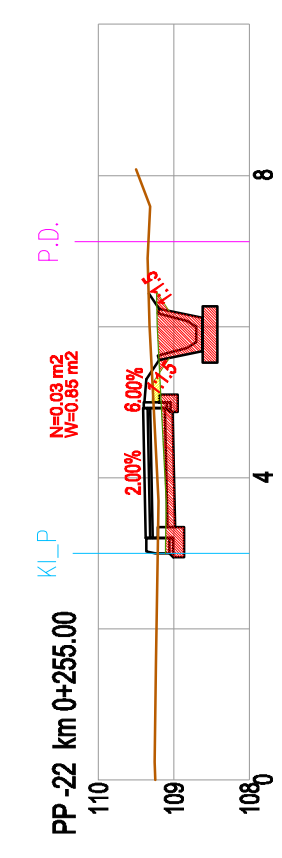
RZĘDNE PROJEKTOWANE
RZĘDNE TERENU
ODLEGŁOŚCI

3.90	109.29	109.29	109.30	109.47	109.34	109.34	109.37
4.02	109.28	109.28	109.32	109.47	109.34	109.34	109.37
4.92	109.32	109.32	109.32	109.47	109.34	109.34	109.37
5.43	109.34	109.34	109.32	109.47	109.34	109.34	109.37
5.90	109.35	109.35	109.32	109.47	109.34	109.34	109.37
6.22	109.37	109.37	109.32	109.47	109.34	109.34	109.37
6.46	109.37	109.37	109.32	109.47	109.34	109.34	109.37



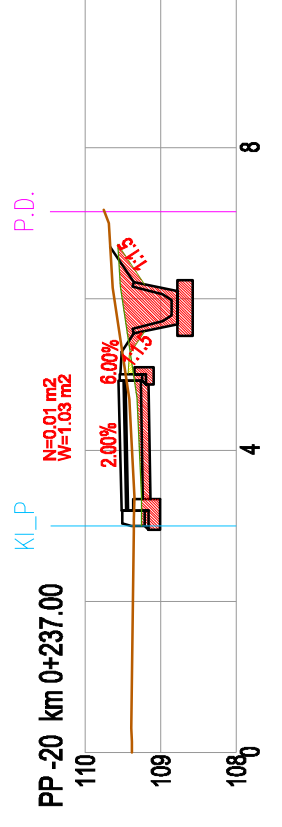
RZĘDNE PROJEKTOWANE
RZĘDNE TERENU
ODLEGŁOŚCI

3.90	109.48	109.48	109.51	109.66	109.46	109.46	109.67
4.92	109.51	109.51	109.51	109.66	109.46	109.46	109.67
5.30	109.51	109.51	109.51	109.66	109.46	109.46	109.67
5.58	109.51	109.51	109.51	109.66	109.46	109.46	109.67
6.22	109.64	109.64	109.64	109.46	109.46	109.46	109.67
6.54	109.67	109.67	109.67	109.46	109.46	109.46	109.67



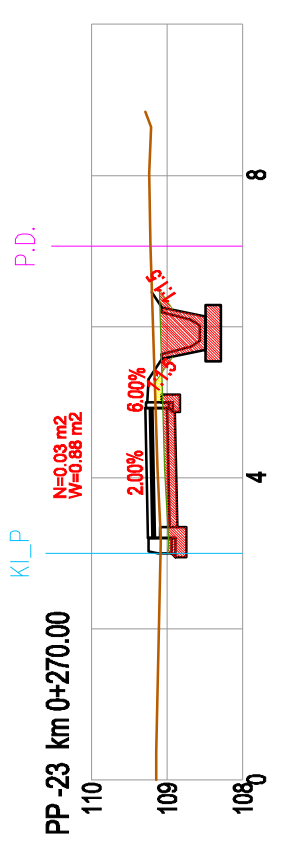
RZĘDNE PROJEKTOWANE
RZĘDNE TERENU
ODLEGŁOŚCI

3.90	109.32	109.32	109.37	109.41	109.32	109.32	109.33
4.92	109.27	109.27	109.37	109.41	109.32	109.32	109.33
5.30	109.30	109.30	109.37	109.41	109.32	109.32	109.33
5.58	109.30	109.30	109.37	109.41	109.32	109.32	109.33
6.22	109.33	109.33	109.37	109.41	109.32	109.32	109.33
6.42	109.33	109.33	109.37	109.41	109.32	109.32	109.33



RZĘDNE PROJEKTOWANE
RZĘDNE TERENU
ODLEGŁOŚCI

3.90	109.35	109.35	109.45	109.55	109.35	109.35	109.67
4.92	109.45	109.45	109.55	109.55	109.35	109.35	109.67
5.30	109.54	109.54	109.55	109.55	109.35	109.35	109.67
5.58	109.54	109.54	109.55	109.55	109.35	109.35	109.67
6.22	109.64	109.64	109.64	109.35	109.35	109.35	109.67
6.69	109.67	109.67	109.67	109.35	109.35	109.35	109.67



RZĘDNE PROJEKTOWANE
RZĘDNE TERENU
ODLEGŁOŚCI

3.90	109.09	109.09	109.19	109.29	109.29	109.29	109.29
4.92	109.16	109.16	109.29	109.29	109.29	109.29	109.29
5.30	109.17	109.17	109.29	109.29	109.29	109.29	109.29
5.58	109.18	109.18	109.29	109.29	109.29	109.29	109.29
6.22	109.20	109.20	109.29	109.29	109.29	109.29	109.29
6.46	109.20	109.20	109.29	109.29	109.29	109.29	109.29

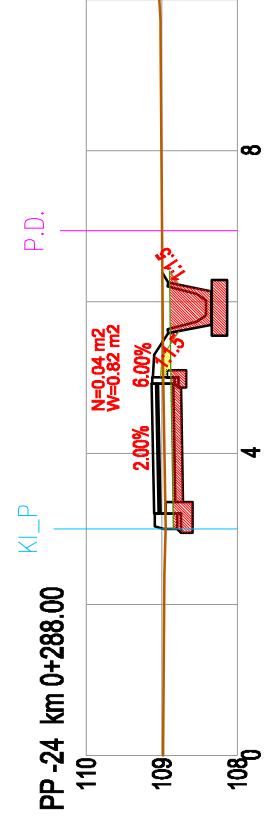


Investor:
Powiat Wolskiński
ul. Prądzyńskiego 3
05-200 Wobomin

Wykonawca:
LISPUS
Biuro Opracowywania Programów
i Projektów Inżynierii Komunikacyjnej Marcin Dobek
tel./fax (+48-82) 560-58-27
ul. Matejki 7 22-100 Chajny

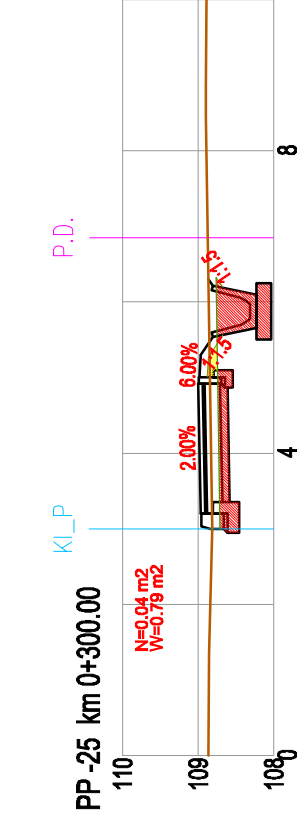
http://www.lispus.pl
e-mail: biuro@lispus.pl

Nr rysunku: **1.5**
Skala: **1:100**



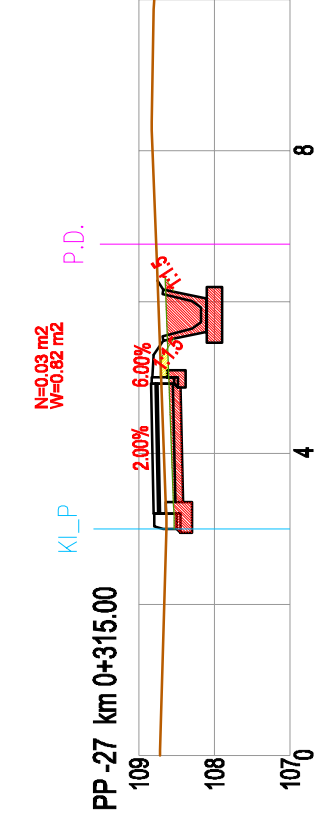
RZĘDNE PROJEKTOWANE	
RZĘDNE TERENU	ODLEGŁOŚCI
3.20	108.95
3.20	108.95
4.92	108.98
4.92	108.98
5.30	108.98
5.30	108.98
5.58	108.99
5.58	108.99
6.26	108.99
6.26	108.99
6.54	108.99
6.54	108.99

2.42	108.61
3.20	108.61
3.20	108.61
4.92	108.68
4.92	108.68
5.30	108.71
5.30	108.71
5.60	108.73
5.60	108.73
6.28	108.77
6.28	108.77
6.66	108.80
6.66	108.80



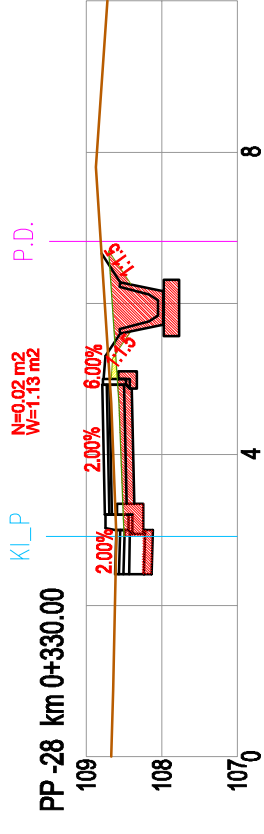
RZĘDNE PROJEKTOWANE	
RZĘDNE TERENU	ODLEGŁOŚCI
3.20	108.81
3.20	108.81
4.92	108.84
4.92	108.84
5.30	108.85
5.30	108.85
5.54	108.85
5.54	108.85
6.21	108.86
6.21	108.86

3.31	108.59
3.31	108.59
4.54	108.69
4.54	108.69
5.32	108.74
5.32	108.74
5.67	108.77
5.67	108.77
6.54	108.75
6.54	108.75
7.18	108.70
7.18	108.70

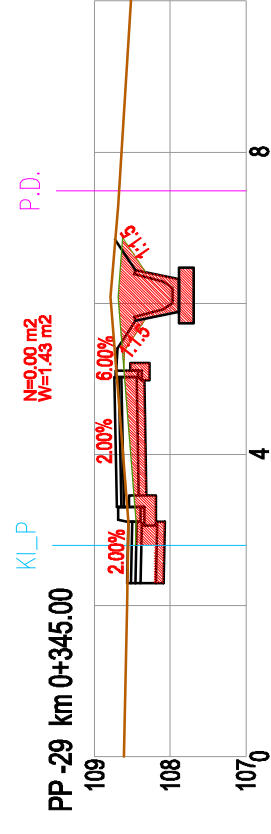


RZĘDNE PROJEKTOWANE	
RZĘDNE TERENU	ODLEGŁOŚCI
3.20	108.64
3.20	108.64
4.92	108.71
4.92	108.71
5.30	108.72
5.30	108.72
6.17	108.75
6.17	108.75

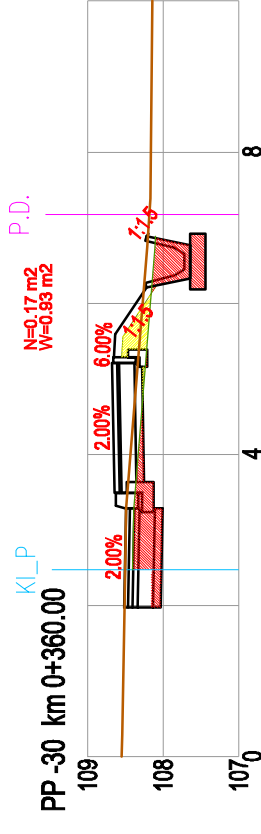
1.98	108.51
3.29	108.58
3.29	108.58
5.21	108.33
5.21	108.33
5.59	108.30
5.59	108.30
6.21	108.25
6.21	108.25
6.89	108.20
6.89	108.20



RZĘDNE PROJEKTOWANE	
RZĘDNE TERENU	ODLEGŁOŚCI
2.42	108.61
3.20	108.61
3.20	108.61
4.92	108.68
4.92	108.68
5.30	108.71
5.30	108.71
5.60	108.73
5.60	108.73
6.28	108.77
6.28	108.77
6.66	108.80
6.66	108.80



RZĘDNE PROJEKTOWANE	
RZĘDNE TERENU	ODLEGŁOŚCI
3.31	108.59
3.31	108.59
4.54	108.69
4.54	108.69
5.32	108.74
5.32	108.74
5.67	108.77
5.67	108.77
6.54	108.75
6.54	108.75
7.18	108.70
7.18	108.70



RZĘDNE PROJEKTOWANE	
RZĘDNE TERENU	ODLEGŁOŚCI
1.98	108.51
3.29	108.58
3.29	108.58
5.21	108.33
5.21	108.33
5.59	108.30
5.59	108.30
6.21	108.25
6.21	108.25
6.89	108.20
6.89	108.20

Investor:



Powiat Wokniński
ul. Praczyńskiego 3
05-200 Wokniń

Wykonawca:



Biuro Opracowywania Programów
i Projektów Inżynierii Komunikacyjnej Marcin Dobek
tel./fax (+48-82) 560-58-27
ul. Matejki 7 22-100 Chajm

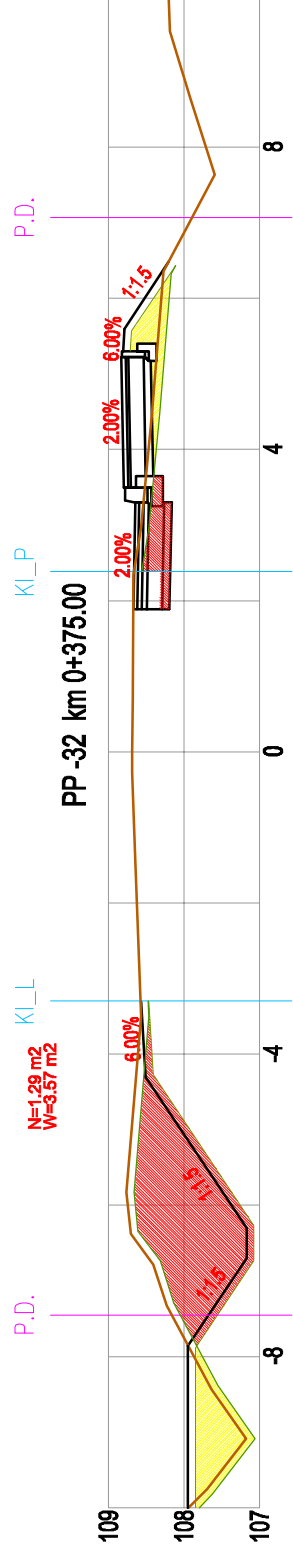
http://www.lispus.pl
e-mail: biuro@lispus.pl

Nr rysunku:

1.6

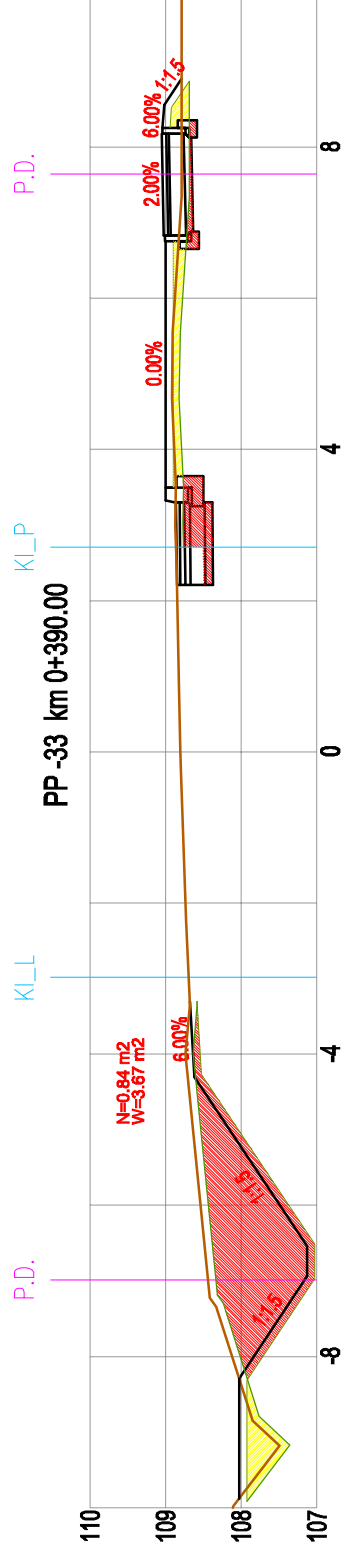
Skala:

1:100



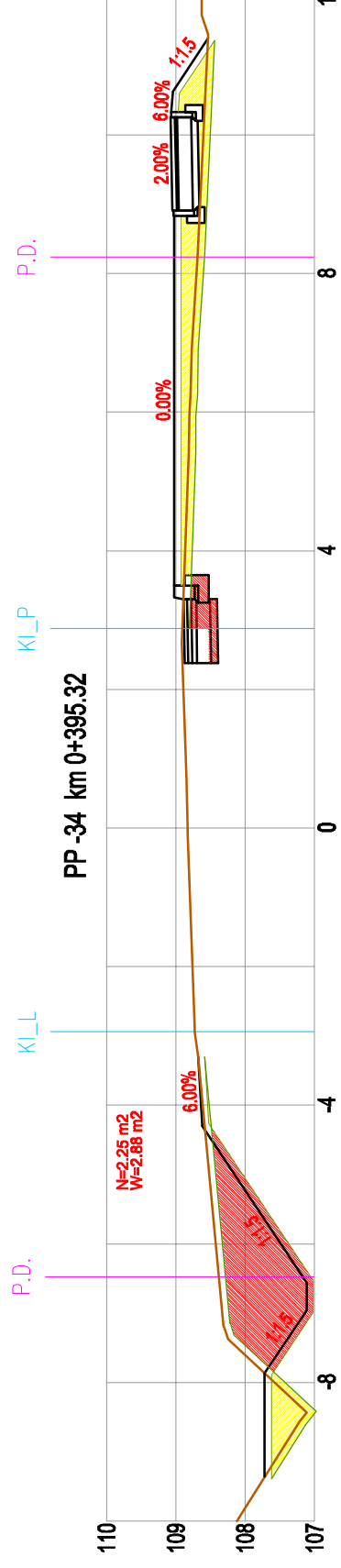
RZĘDNE TERENU	ODLEGŁOŚCI
8.93	107.29
8.93	107.94
6.70	108.46
6.30	108.71
6.30	107.17
4.30	108.63
4.30	108.57
1.88	108.67
1.88	108.67
3.30	108.53
3.30	108.64
4.15	108.45
4.15	108.80
5.26	108.36
5.26	108.82
5.60	108.33
5.60	108.79
6.49	108.20
6.49	108.20

RZĘDNE PROJEKTOWANE	ODLEGŁOŚCI
8.93	107.29
8.93	107.94
6.70	108.46
6.30	108.71
6.30	107.17
4.30	108.63
4.30	108.57
1.88	108.67
1.88	108.67
3.30	108.53
3.30	108.64
4.15	108.45
4.15	108.80
5.26	108.36
5.26	108.82
5.60	108.33
5.60	108.79
6.49	108.20
6.49	108.20



RZĘDNE TERENU	ODLEGŁOŚCI
8.29	108.03
8.29	108.03
6.94	108.44
6.54	108.48
6.54	107.13
4.30	108.71
4.30	108.68
2.21	108.85
2.21	108.85
3.30	108.87
3.30	108.86
6.76	108.83
6.76	109.00
8.18	108.79
8.18	109.05
8.56	108.79
8.56	109.02
8.91	108.79
8.91	108.79

RZĘDNE PROJEKTOWANE	ODLEGŁOŚCI
8.29	108.03
8.29	108.03
6.94	108.44
6.54	108.48
6.54	107.13
4.30	108.71
4.30	108.68
2.21	108.85
2.21	108.85
3.30	108.87
3.30	108.86
6.76	108.83
6.76	109.00
8.18	108.79
8.18	109.05
8.56	108.79
8.56	109.02
8.91	108.79
8.91	108.79



RZĘDNE TERENU	ODLEGŁOŚCI
8.61	107.72
8.61	107.72
7.86	107.72
7.86	107.72
6.96	108.33
6.96	107.11
6.56	108.37
6.56	107.11
4.30	108.60
4.30	108.62
3.30	108.70
3.30	108.68
2.38	108.90
2.38	108.87
3.30	108.88
3.30	108.89
8.83	108.66
8.83	109.03
10.25	108.59
10.25	109.07
10.63	108.57
10.63	109.04
11.40	108.53
11.40	108.53

RZĘDNE PROJEKTOWANE	ODLEGŁOŚCI
8.61	107.72
8.61	107.72
7.86	107.72
7.86	107.72
6.96	108.33
6.96	107.11
6.56	108.37
6.56	107.11
4.30	108.60
4.30	108.62
3.30	108.70
3.30	108.68
2.38	108.90
2.38	108.87
3.30	108.88
3.30	108.89
8.83	108.66
8.83	109.03
10.25	108.59
10.25	109.07
10.63	108.57
10.63	109.04
11.40	108.53
11.40	108.53



Powiat Włocławski
ul. Prądzyńskiego 3
05-200 Włocławek

Wykonawca:



Biuro Opracowywania Programów
i Projektów Inżynierii Komunikacyjnej Marcin Dobek
tel./fax (+48-82) 560-58-27
ul. Matejki 7 22-100 Chelm

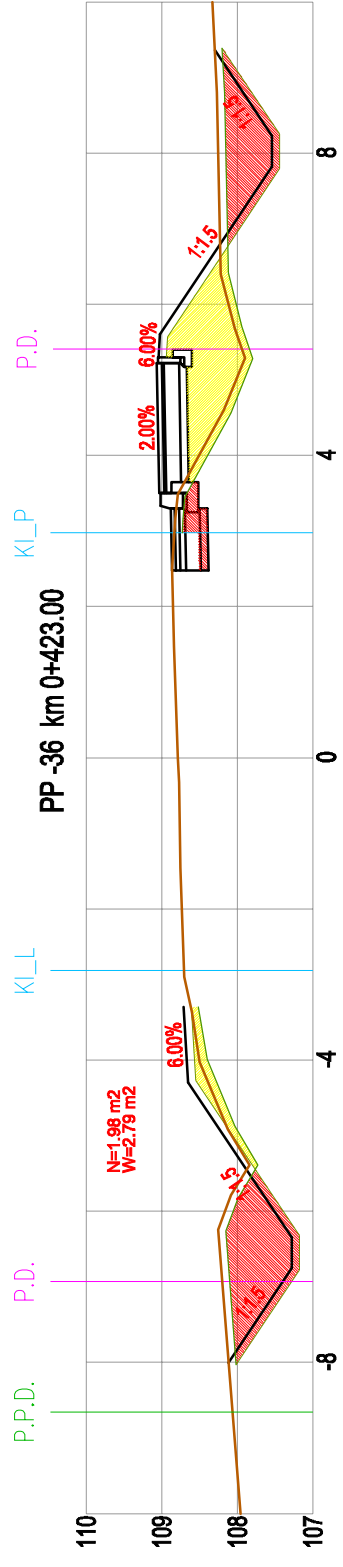
http://www.lispus.pl
e-mail: biuro@lispus.pl

Nr rysunku:

1.7

Skala:

1:100

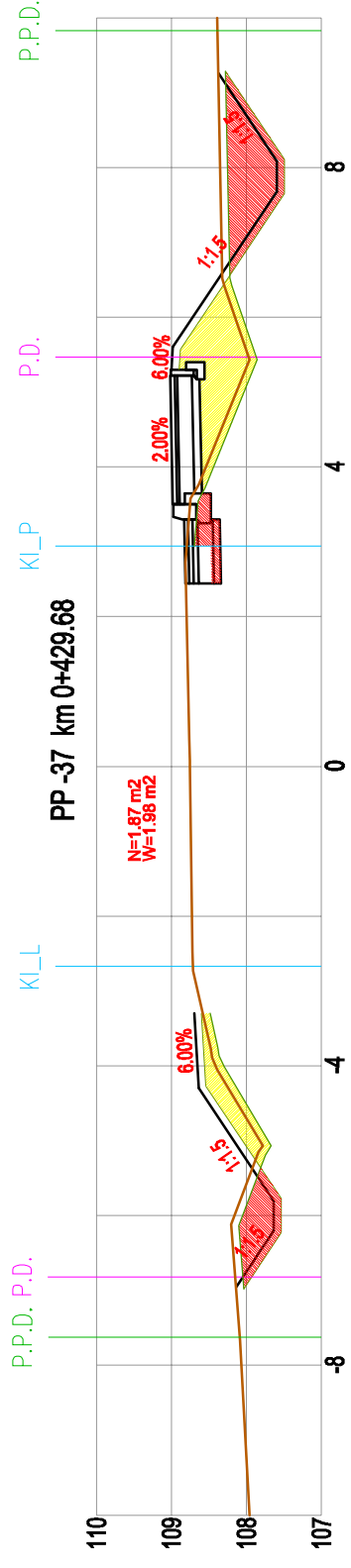


8.00	108.12	108.12	108.12
6.75	108.22	107.28	107.28
6.35	108.25	107.28	107.28
4.30	108.38	108.65	108.65
3.30	108.89	108.88	108.88
2.48	108.86	108.86	108.86
3.30	108.78	108.88	108.88
5.22	107.93	109.06	109.06
5.60	108.00	109.02	109.02
7.83	108.25	107.54	107.54
8.23	108.26	107.54	107.54
9.36	108.30	108.30	108.30

RZĘDNE PROJEKTOWANE

RZĘDNE TERENU

ODLEGŁOŚCI

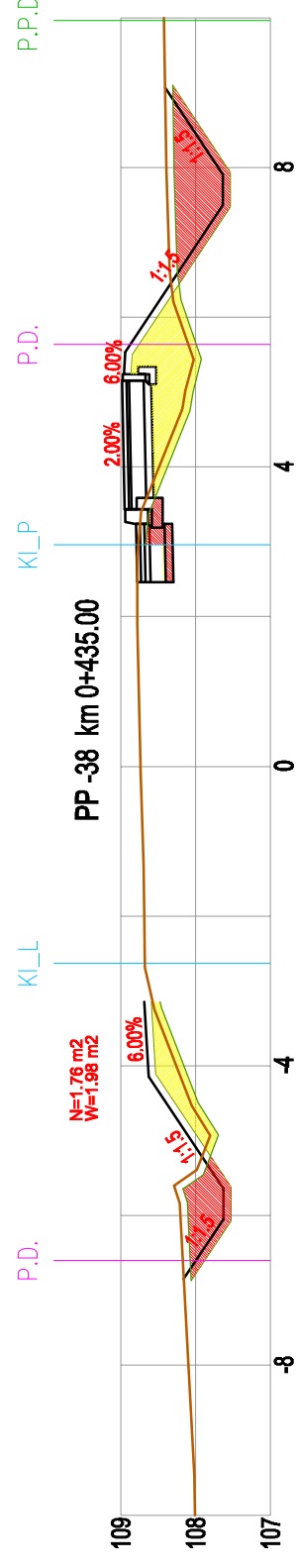


8.00	108.14	108.14	108.14
6.20	108.20	107.64	107.64
5.80	108.08	107.64	107.64
4.30	108.24	108.64	108.64
3.30	108.75	108.83	108.83
2.45	108.81	108.81	108.81
3.30	108.75	108.83	108.83
5.22	108.05	109.02	109.02
5.60	108.02	108.98	108.98
7.68	108.34	107.59	107.59
8.08	108.35	107.59	107.59
9.26	108.38	108.38	108.38

RZĘDNE PROJEKTOWANE

RZĘDNE TERENU

ODLEGŁOŚCI



8.84	108.16	108.16	108.16
6.05	108.20	107.63	107.63
5.65	108.27	107.63	107.63
4.15	108.20	108.63	108.63
3.15	108.58	108.69	108.69
2.46	108.78	108.78	108.78
3.24	108.74	108.93	108.93
5.16	108.10	108.98	108.98
5.54	108.07	108.94	108.94
7.50	108.37	107.63	107.63
7.90	108.39	107.63	107.63
9.06	108.41	108.41	108.41

RZĘDNE PROJEKTOWANE

RZĘDNE TERENU

ODLEGŁOŚCI

Investor:



Powiat Włocławski
ul. Prączyńskiego 3
05-200 Włocławek

Wykonawca:



Biuro Opracowywania Programów
i Projektów Inżynierii Komunikacyjnej Marcin Dobek
tel./fax (+48-82) 560-58-27
ul. Matejki 7 22-100 Chajki

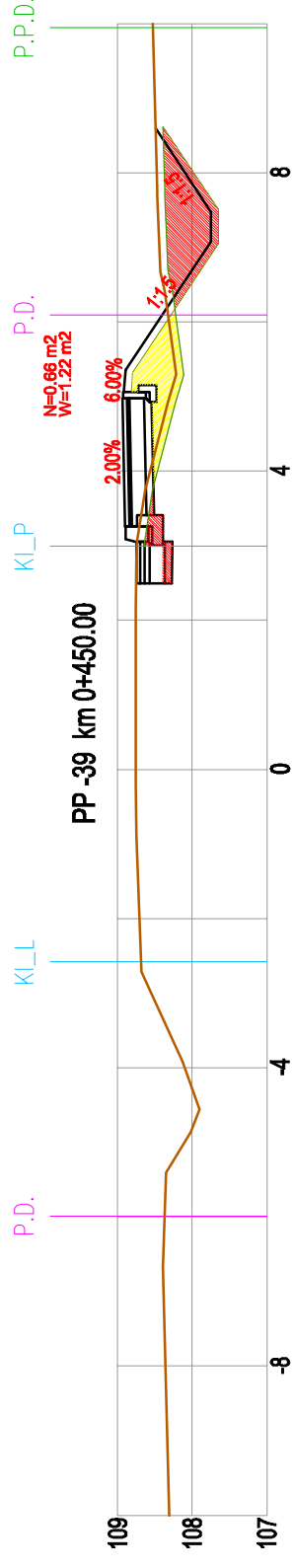
<http://www.lispus.pl>
e-mail: biuro@lispus.pl

Nr rysunku:

1.8

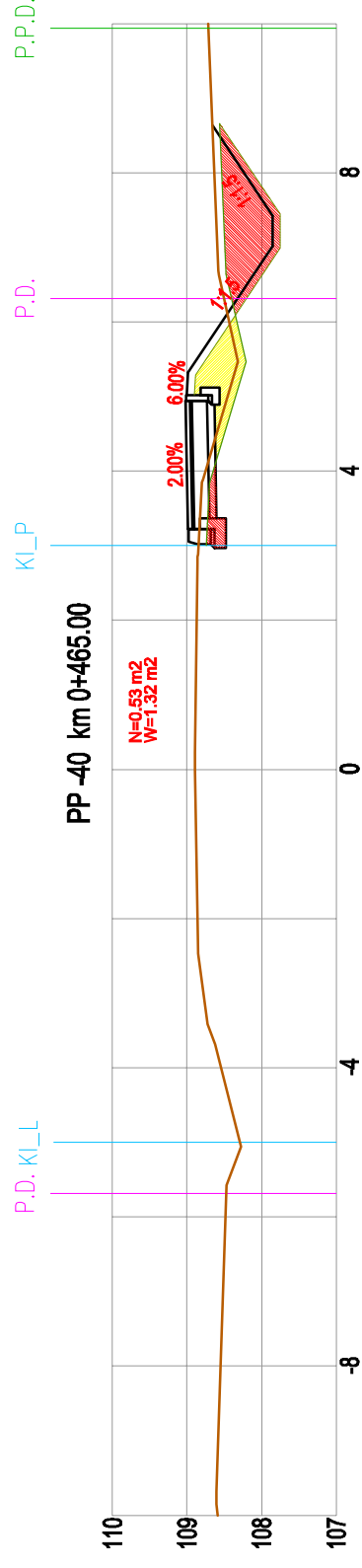
Skala:

1:100



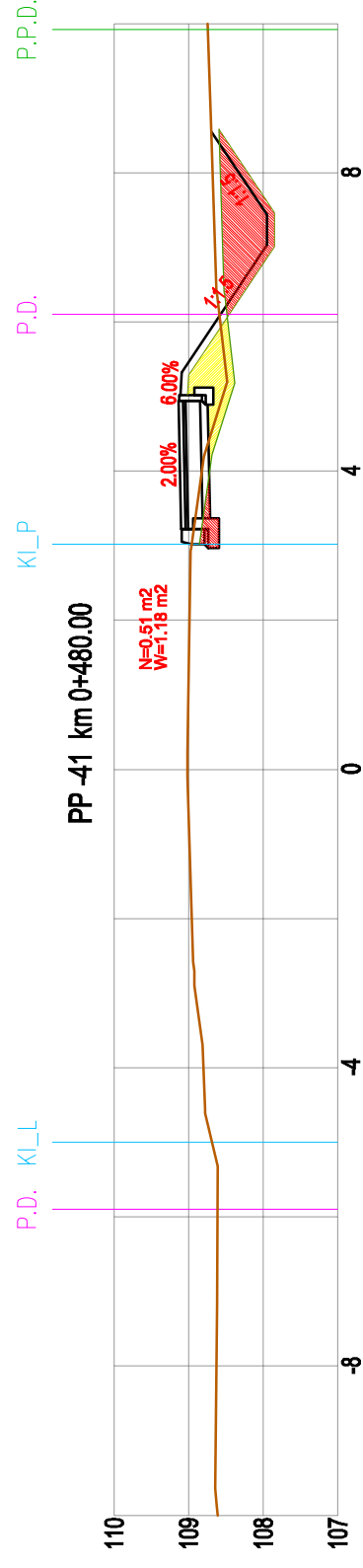
RZĘDNE PROJEKTOWANE
RZĘDNE TERENU
ODLEGŁOŚCI

8.59	108.49	108.49	108.49
7.08	108.44	107.75	107.75
5.36	108.22	108.90	108.90
4.98	108.31	108.93	108.93
3.26	108.74	108.25	108.25



RZĘDNE PROJEKTOWANE
RZĘDNE TERENU
ODLEGŁOŚCI

8.63	108.66	108.66	108.66
7.02	108.59	107.85	107.85
5.32	108.36	108.99	108.99
4.94	108.47	109.02	109.02
3.22	108.89	108.89	108.89



RZĘDNE PROJEKTOWANE
RZĘDNE TERENU
ODLEGŁOŚCI

8.55	108.69	108.69	108.69
7.04	108.64	107.95	107.95
5.32	108.50	109.09	109.09
4.94	108.56	109.13	109.13
3.22	108.99	108.97	108.97

Investor:



Powiat Wobomiński
ul. Prądzyńskiego 3
05-200 Wobomin

Wykonawca:



Biuro Opracowywania Programów
i Projektów Inżynierii Komunikacyjnej Marcin Dobek
tel./fax (+48-82) 560-58-27
ul. Matejki 7 22-100 Chalm

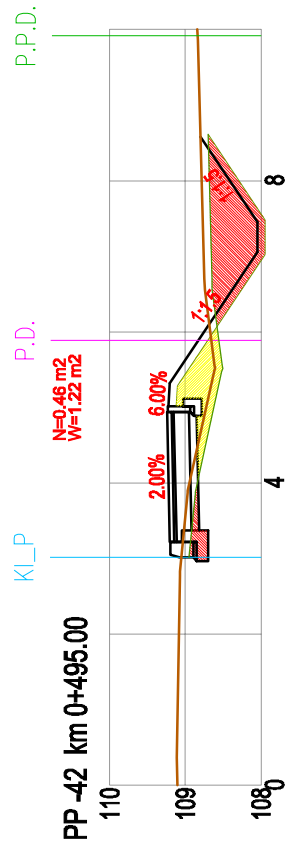
<http://www.lispus.pl>
e-mail: biuro@lispus.pl

Nr rysunku:

1.9

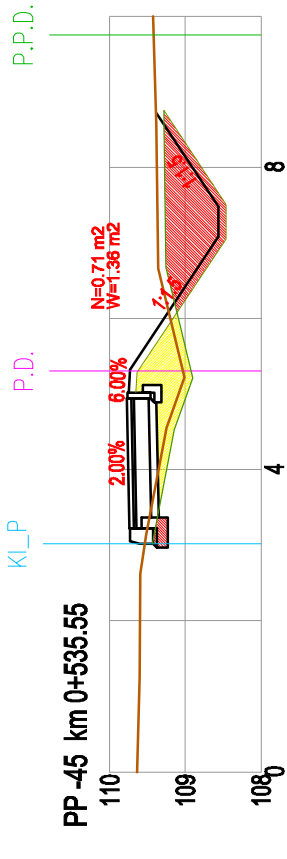
Skala:

1:100



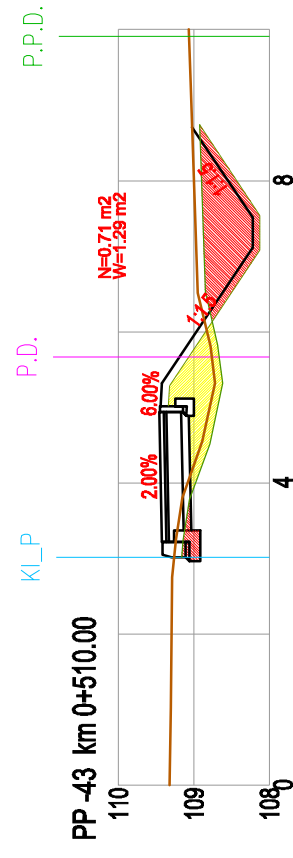
RZĘDNE PROJEKTOWANE	
RZĘDNE TERENU	ODLEGŁOŚCI

3.22	109.06	109.09	109.21	109.24	109.20	108.65	108.74	108.76	108.05	108.80
4.94	108.74	109.24	109.20	108.05	108.80	7.45	108.77	108.05	108.80	8.58
5.32	108.65	109.24	109.20	108.05	108.80	7.05	108.76	108.05	108.80	8.58
7.11	108.97	108.23	108.23	108.03	109.03	8.71	109.03	109.03	109.03	8.71



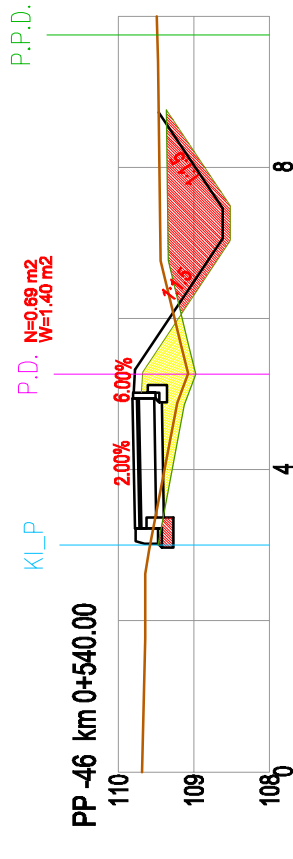
RZĘDNE PROJEKTOWANE	
RZĘDNE TERENU	ODLEGŁOŚCI

3.22	109.54	109.74	109.74	109.74	109.03	109.37	108.56	109.36	108.56	109.39
4.94	109.11	109.74	109.74	109.03	109.37	7.48	109.37	108.56	109.36	109.39
5.32	109.03	109.74	109.74	109.03	109.37	7.08	109.36	108.56	109.36	109.39
7.06	109.45	108.62	108.62	109.46	109.46	8.73	109.46	109.46	109.46	8.73



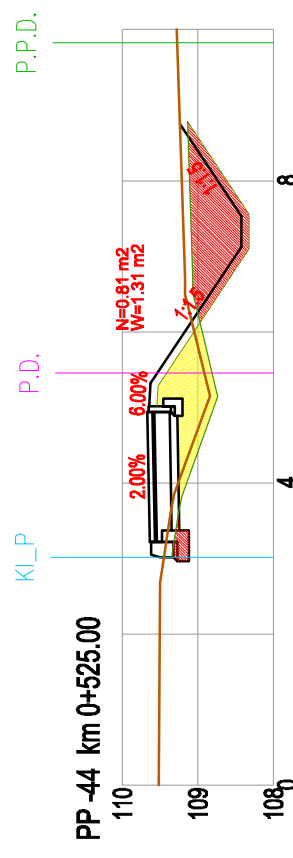
RZĘDNE PROJEKTOWANE	
RZĘDNE TERENU	ODLEGŁOŚCI

3.22	109.25	109.42	109.42	109.42	109.42	108.80	108.72	109.42	108.23	109.03
4.94	108.80	109.42	109.42	108.23	108.99	7.51	108.99	108.23	108.23	8.71
5.32	108.72	109.42	109.42	108.23	108.99	7.11	108.97	108.23	108.23	8.71
7.11	108.97	108.23	108.23	109.03	109.03	8.71	109.03	109.03	109.03	8.71



RZĘDNE PROJEKTOWANE	
RZĘDNE TERENU	ODLEGŁOŚCI

3.22	109.54	109.78	109.78	109.78	109.09	109.78	108.56	109.82	108.56	109.82
4.94	109.20	109.82	109.82	109.09	109.78	7.46	109.45	108.62	109.45	109.46
5.32	109.09	109.78	109.78	109.09	109.78	7.06	109.45	108.62	109.45	109.46
7.06	109.45	108.62	108.62	109.46	109.46	8.73	109.46	109.46	109.46	8.73



RZĘDNE PROJEKTOWANE	
RZĘDNE TERENU	ODLEGŁOŚCI

3.22	109.42	109.59	109.59	109.59	109.67	108.88	109.63	109.67	108.42	109.24
4.94	108.92	109.67	109.67	108.42	109.18	7.53	109.20	108.42	108.42	8.75
5.32	108.88	109.67	109.67	108.42	109.18	7.13	109.18	108.42	108.42	8.75
7.13	109.18	108.42	108.42	109.24	109.24	8.75	109.24	109.24	109.24	8.75



Investor:
Powiat Włocławski
ul. Prądzyńskiego 3
05-200 Włocławek

Wykonawca:



Biuro Opracowywania Programów
i Projektów Inżynierii Komunikacyjnej Marcin Dobek
tel./fax (+48-82) 560-58-27
ul. Matejki 7 22-100 Chajm

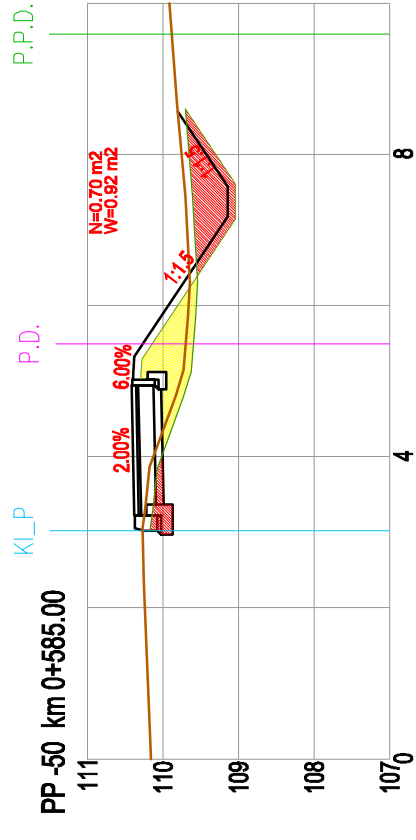
<http://www.lispus.pl>
e-mail: biuro@lispus.pl

Nr rysunku:

1.10

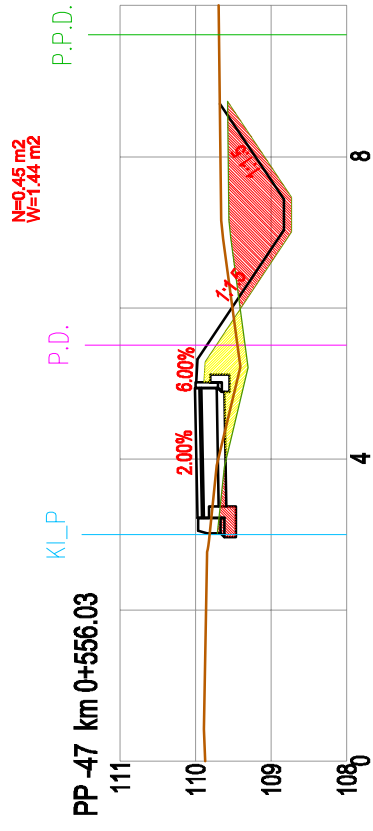
Skala:

1:100



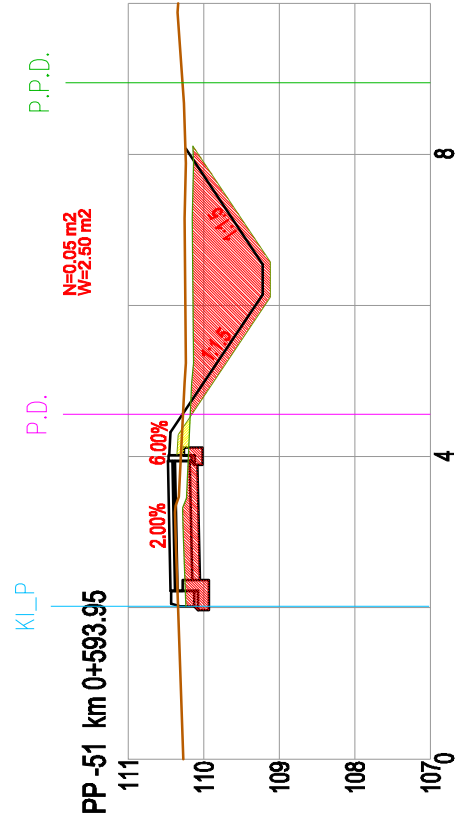
8.57	109.80	109.80
7.18	109.69	109.14
5.32	109.71	110.38
4.94	109.79	110.42
3.99	110.27	110.38

RZĘDNE PROJEKTOWANE
RZĘDNE TERENU
ODLEGŁOŚCI



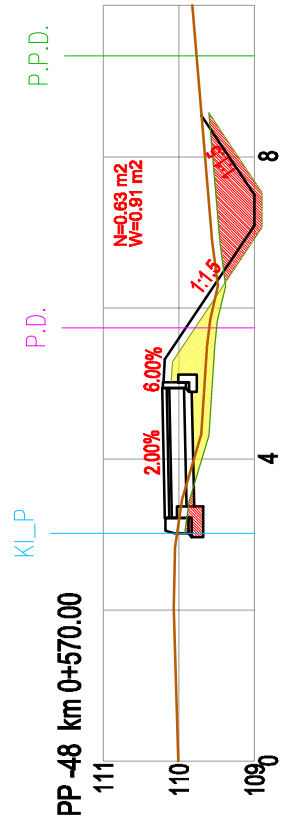
8.70	109.68	109.68
7.30	109.65	108.83
5.32	109.42	109.97
4.94	109.48	110.01
4.34	109.62	110.00
3.99	109.92	109.98

RZĘDNE PROJEKTOWANE
RZĘDNE TERENU
ODLEGŁOŚCI



8.08	110.24	110.24
6.34	110.25	109.22
4.32	110.29	110.44
3.98	110.31	110.47
2.99	110.34	110.33

RZĘDNE PROJEKTOWANE
RZĘDNE TERENU
ODLEGŁOŚCI



0.00	110.01	110.01
3.99	110.03	110.98
4.94	109.66	110.22
5.32	109.64	110.19
7.09	109.58	109.00
7.49	109.62	109.00
8.55	109.71	109.71

RZĘDNE PROJEKTOWANE
RZĘDNE TERENU
ODLEGŁOŚCI

Investor:



Powiat Włocławski
ul. Prądzyńskiego 3
05-200 Włocławek

Wykonawca:



Biuro Opracowywania Programów
i Projektów Inżynierii Komunikacyjnej Marcin Dobek
tel./fax (+48-82) 560-58-27
ul. Matejki 7 22-100 Chajki

http://www.lispus.pl
e-mail: biuro@lispus.pl

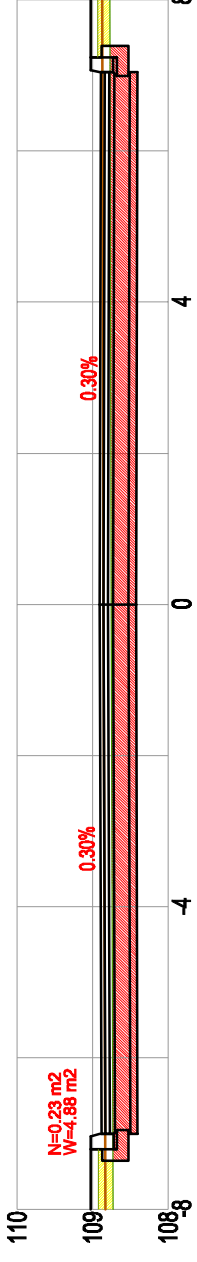
Nr rysunku:

1.11

Skala:

1:100

PP_SŁO-1 km 0+003.31



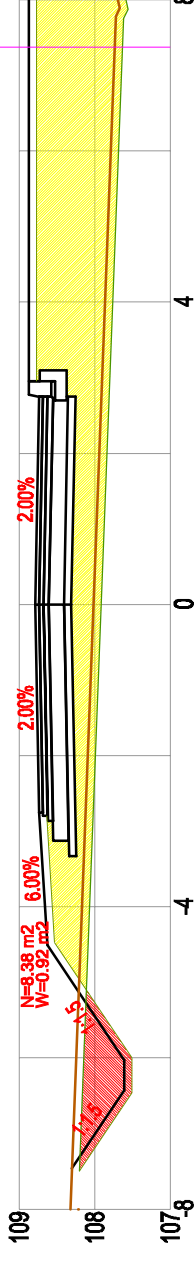
108.83	108.83	108.83	108.83	108.85	108.85	108.87	108.87	108.89	108.89
7.01	108.83	108.83	108.83	0.00	108.85	108.87	108.87	108.89	108.89
7.04	108.87	108.87	108.89						

RZĘDNE PROJEKTOWANE

RZĘDNE TERENU

ODLEGŁOŚCI

PP_SŁO-2 km 0+015.00



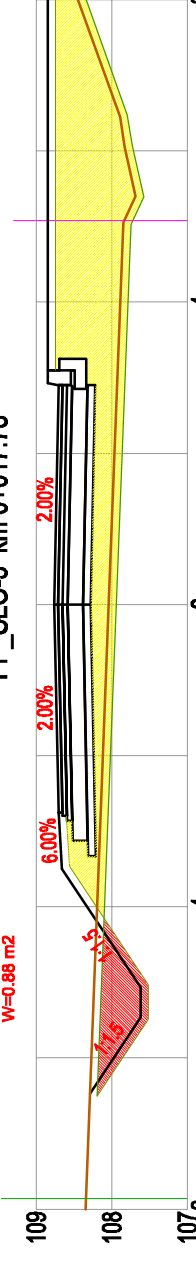
108.30	108.30	108.30	108.30	108.12	108.12	108.73	108.73	108.79	108.79
-7.47	108.30	108.30	108.30	-2.75	108.12	108.73	108.73	0.00	108.79
4.42	107.84	108.73	108.73						

RZĘDNE PROJEKTOWANE

RZĘDNE TERENU

ODLEGŁOŚCI

PP_SŁO-3 km 0+017.78



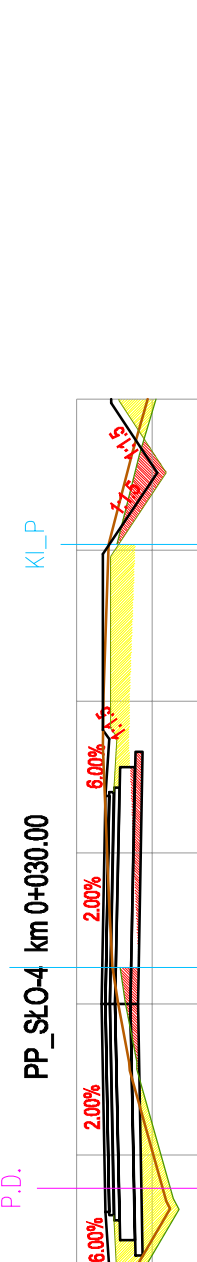
108.29	108.29	108.29	108.29	108.15	108.15	108.70	108.70	108.76	108.76
-6.47	108.29	108.29	108.29	-2.75	108.15	108.70	108.70	0.00	108.76
4.50	107.87	108.76	108.76						

RZĘDNE PROJEKTOWANE

RZĘDNE TERENU

ODLEGŁOŚCI

PP_SŁO-4 km 0+030.00



108.37	108.37	108.37	108.37	108.22	108.22	108.57	108.57	108.61	108.61
-6.35	108.37	108.37	108.37	-3.50	108.22	108.57	108.57	-2.75	107.78
7.03	108.33	107.93	108.65	5.95	108.58	108.65	108.65	3.69	108.65

RZĘDNE PROJEKTOWANE

RZĘDNE TERENU

ODLEGŁOŚCI



Powiat Włocławski
ul. Prądzyńskiego 3
05-200 Włocławek

Wykonawca:



Biuro Opracowywania Programów
i Projektów Inżynierii Komunikacyjnej Marcin Dobek
tel./fax (+48-82) 560-58-27
ul. Matejki 7 22-100 Chajm

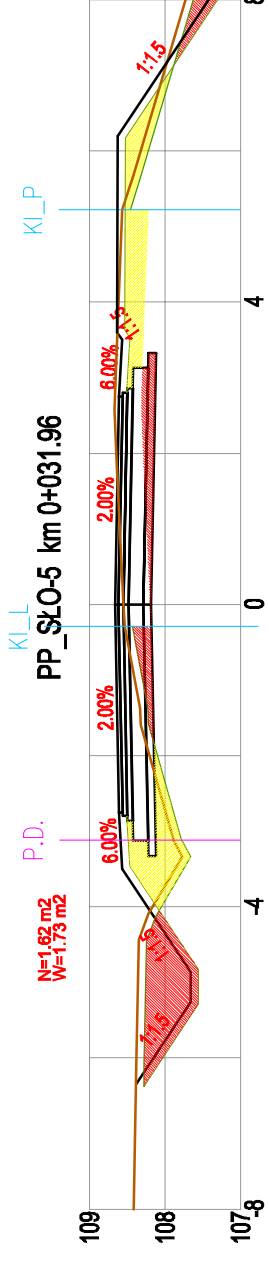
<http://www.lispus.pl>
e-mail: biuro@lispus.pl

Nr rysunku:

1.12

Skala:

1:100

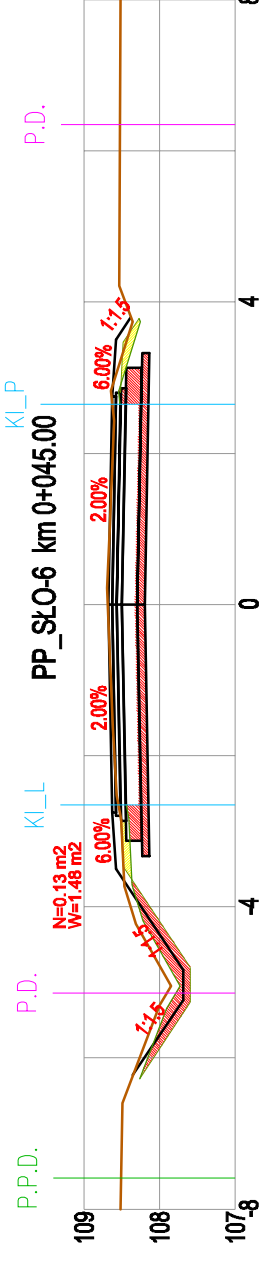


109	-6.35	108.38	108.38	-3.50	107.87	108.56	-2.75	107.99	108.61	0.00	108.55	108.66	2.75	108.66	108.61	3.60	108.63	108.63	3.60	108.27	108.62
-----	-------	--------	--------	-------	--------	--------	-------	--------	--------	------	--------	--------	------	--------	--------	------	--------	--------	------	--------	--------

RZĘDNE PROJEKTOWANE

RZĘDNE TERENU

ODLEGŁOŚCI

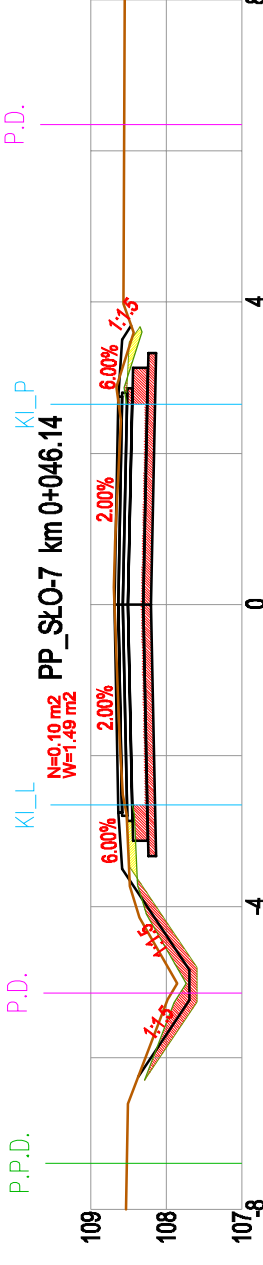


109	-6.25	108.37	108.37	-3.51	108.48	108.58	-2.76	108.52	108.63	0.00	108.68	108.68	2.74	108.64	108.63	3.49	108.44	108.58	3.79	108.38	108.38
-----	-------	--------	--------	-------	--------	--------	-------	--------	--------	------	--------	--------	------	--------	--------	------	--------	--------	------	--------	--------

RZĘDNE PROJEKTOWANE

RZĘDNE TERENU

ODLEGŁOŚCI

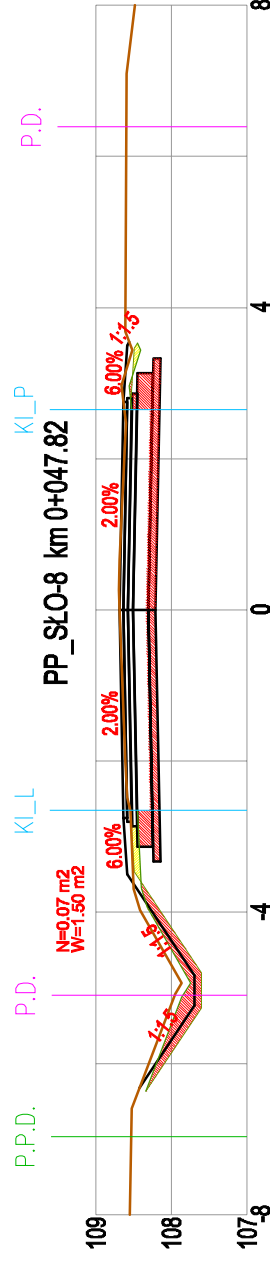


109	-6.25	108.37	108.37	-3.50	108.49	108.58	-2.75	108.53	108.64	0.00	108.69	108.69	2.75	108.64	108.63	3.50	108.46	108.58	3.89	108.48	108.48
-----	-------	--------	--------	-------	--------	--------	-------	--------	--------	------	--------	--------	------	--------	--------	------	--------	--------	------	--------	--------

RZĘDNE PROJEKTOWANE

RZĘDNE TERENU

ODLEGŁOŚCI



109	-6.32	108.43	108.43	-5.23	108.01	107.70	-4.83	107.92	107.70	0.00	108.69	108.69	-2.75	108.54	108.63	-3.50	108.51	108.59	3.55	108.56	108.56
-----	-------	--------	--------	-------	--------	--------	-------	--------	--------	------	--------	--------	-------	--------	--------	-------	--------	--------	------	--------	--------

RZĘDNE PROJEKTOWANE

RZĘDNE TERENU

ODLEGŁOŚCI



Powiat Włocławski
ul. Prądzyńskiego 3
05-200 Włocławek

Wykonawca:



Biuro Opracowywania Programów
i Projektów Inżynierii Komunikacyjnej Marcin Dobek
tel./fax (+48-82) 560-58-27
ul. Matejki 7 22-100 Chajm

<http://www.lispus.pl>
e-mail: biuro@lispus.pl

Nr rysunku:

1.13

Skala:

1:100